

LEGENDA BAREVNÉHO ROZLIŠENÍ OBJEKTŮ:

	STÁVAJÍCÍ KOLEJE A JINÉ STÁVAJÍCÍ OBJEKTY
	KATASTRÁLNÍ MAPA
	NOVÉ KOLEJE, TUNELY, KOMUNIKACE A POZ. STAVBY
	ODVOZENÍ KOLEJISŤE, TUNELU
	PROVIZORNÍ KOMUNIKACE
	TRAKČNÍ VEDENÍ, MOSTNÍ OBJEKTY
	VODOVODY
	KANALIZACE
	ZABEZPEČOVACÍ ZAŘÍZENÍ
	SILNOPROUD
	SÍŤLOVACÍ ZAŘÍZENÍ
	PROVIZORNÍ STAVY
	OCHRANY
	SOUVISEJÍCÍ STAVBY
	DEMOLICE A DEMONTÁŽE
	HRANICE KATASTRŮ
	HRANICE OBYVODU DRAHY - POZEMEK SŽ
	HRANICE OBYVODU DRAHY - POZEMEK ČD






LEGENDA BAREVNÉHO ROZLIŠENÍ POVRCHŮ:

	ZELEŇ
	CHODNÍK
	CHODNÍK NA NÁSTUPÍŠTĚ
	NAKLADACÍ PLOCHY
	VOZOVKA
	NÁSTUPÍŠTĚ
	ZAŘÍZENÍ STAVENIŠTĚ
	DEMOLICE BUDOV S ČÍSLEM POPISNÝM
	HRUBE TERÉNNÍ ÚPRAVY

LEGENDA STÁVAJÍCÍCH INŽENÝRSKÝCH SÍTÍ:

	SÍŤLOVACÍ KABELY
	SÍŤLOVACÍ NADZEMNÍ VEDENÍ
	RADIOVÉ SÍŤE
	ZABEZPEČOVACÍ KABELY
	NN KABELY
	NN NADZEMNÍ VEDENÍ
	VN KABELY
	VN NADZEMNÍ VEDENÍ
	VVN KABELY
	VVN NADZEMNÍ VEDENÍ
	VODOVOD PITNÁ VODA
	VODOVOD UŽITKOVÁ VODA
	KANALIZACE
	KANALIZACE JEDNOTNÁ
	KANALIZACE DEŠŤOVÁ
	KANALIZACE SPLAŠKOVÁ
	KANALIZACE VÝTLAK
	NTL PLYNOVOD
	STL PLYNOVOD
	VTL PLYNOVOD
	HORKOVOD
	PAROVOD
	TEPLOVOD

SEZNAM PŘÍLOH (KLAD LISTŮ KOORDINAČNÍ SITUACE)

 EVROPSKÁ UNIE Evropské strukturální a investiční fondy Operační program Doprava		Ministerstvo dopravy Státní fond dopravní infrastruktury 	
Jiná ověření:		Paré:	
Orientační schéma:		Razítko oprávněné osoby:	
		Podpis: Datum:	
Revize:	Datum:	Popis:	Kontroloval:
001	29.1.2023	Definitivní odevzdání dokumentace	Ing. Jiří Pelc
002	5.5.2023	Aktualizace	Ing. Jiří Pelc
003	16.10.2023	Po připomínkách	Ing. Jiří Pelc
Stavebník/Investor:		Správa železnic, státní organizace 	
Adresa:		Díazdéná 1003/7, 110 00 Praha 1	
Zástupce investora:		Stavební správa východ	
Adresa:		Nerudova 773/1, 779 00 Olomouc	
Zhotovitel díla:		SUDOP Brno, spol. s r.o. 	
Adresa:		Kounicova 688/26, 611 36 Brno	
Kontakt:		T: +420 972 625 804 E: sudop@sudop-brno.cz	
Zhotovitel objektu:		SUDOP Brno, spol. s r.o. 	
Adresa:		Kounicova 688/26, 611 36 Brno	
Kontakt:		T: +420 972 625 804 E: sudop@sudop-brno.cz	
Hlavní projektant (HIP):		Ing. Jiří Pelc	
		Specialista: Ing. Jiří Pelc	
Název stavby/akce:		Označení investora: S621800296 Označení zhotovitele: 21097-01-0922 Označení části: C.3 Označení objektu/komplexu:	
Název části:		Koordinační situační výkres	
Název objektu/dílní části:		-	
Název přílohy:		Situační výkres	
Název dílní části přílohy:		km 35,5 - km 34,4	
Odpovědný projektant:		Zpracovatel přílohy: Milan Břiza	
Ing. Jiří Pelc		Měřítko: 1:1000 Formáty: 8 x A4	
Kraj:		katastrální území: TUDU:	
Zlínský		Ústí u Vsetína [774847]	
Oznámení investora:		Stupeň dokumentace: Část: Podpis: Příloha: Revize:	
S 6 2 1 8 0 0 2 9 6 - D U R X - C 3 X X X - X X X X X X X X - X X - J - X X X - 0 0 3		11.9.2023 DÚR	